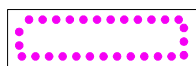
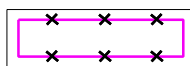


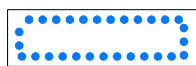
# LEGENDA



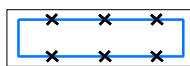
hranice zastavitelných ploch  
**Z34, Z63**



rušená hranice  
zastavitelné plochy Z34



hranice ploch přestavby **P1, P15**



rušená hranice  
plochy přestavby P1


## PLOCHY S ROZDÍLNÝM ZPŮSOBEM VYUŽITÍ



rušená  
územní rezerva R1

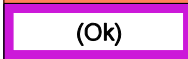
plochy  
stávající

plochy  
změn (návrh)



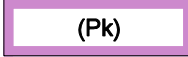
(Bd)

plochy bydlení - bytové domy **P1**



(Ok)

plochy občanského vybavení - komerční **Z63**



(Pk)

plochy veřejných prostranství  
- komunikace **Z34, P15**

V plochách změn je podkreslen stávající způsob využití:

Bd	plochy bydlení - bytové domy
Bv	plochy bydlení - venkovské domy
Dg	plochy dopravní infrastruktury - garáže
Zz	plochy zemědělské - zahrady, sady, louky, vinice
Pz	plochy veřejných prostranství - veřejná zeleň

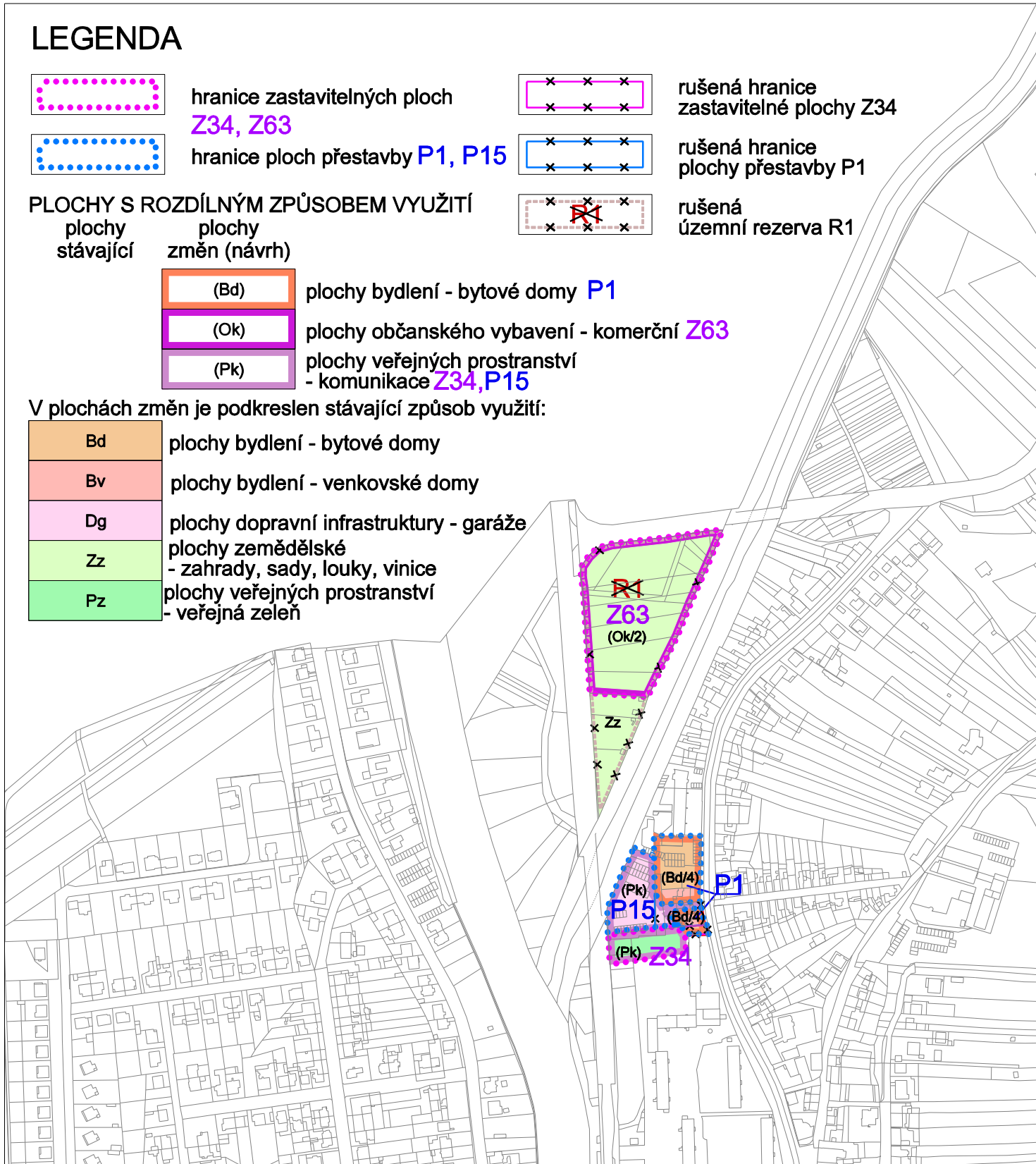
Bd plochy bydlení - bytové domy

Bv plochy bydlení - venkovské domy

Dg plochy dopravní infrastruktury - garáže

Zz plochy zemědělské  
- zahrady, sady, louky, vinice

Pz plochy veřejných prostranství  
- veřejná zeleň



Hranice území řešeného změnou je dána hranicemi zastavitelných ploch, přestavbových ploch a hranicí rušené územní rezervy.

## ZMĚNA Č.IV ÚZEMNÍHO PLÁNU ŽIDLOCHOVICE

POŘIZOVATEL:  
Městský úřad Židlochovice  
Odbor životního prostředí  
a stavební úřad

STUPEŇ ÚPD



ÚPN

ZHOTOVITEL:  
ING. ARCH. BARBORA JENČKOVÁ

ING. ARCH. BARBORA JENČKOVÁ  
ARCHITECTONICKÁ KANCELÁŘ  
JUGOSLÁVSKÁ 75 A, BRNO  
TEL./FAX : 546211018

OBJEDNATEL  
město ŽIDLOCHOVICE

MĚŘÍTKO 1:5000

DATUM ČERVEN 2020

## 2. HLAVNÍ VÝKRES