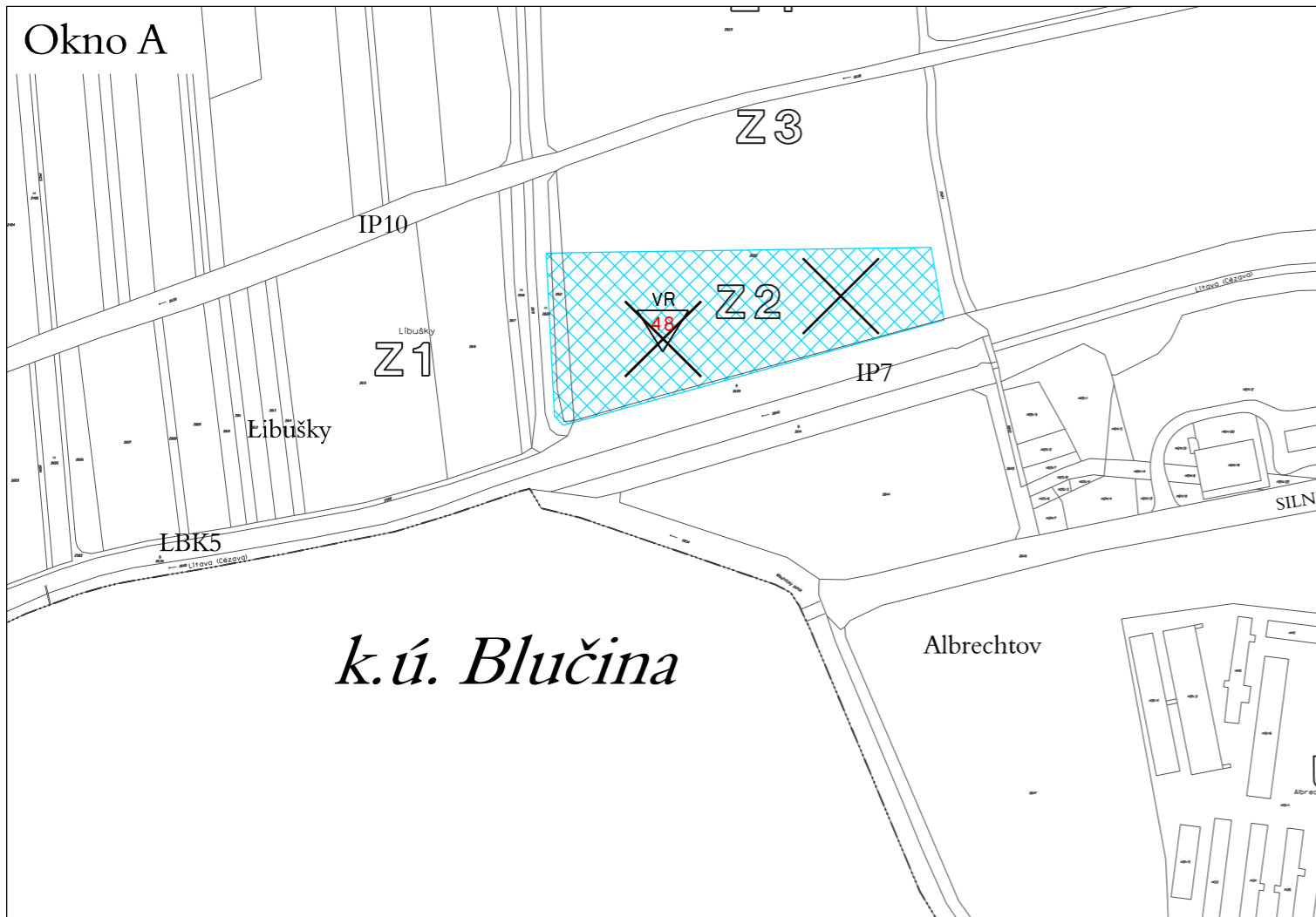







Okno A



ORGANIZACE ÚZEMÍ - HRANICE

-  HRANICE KATASTRU OBCE MĚNÍN
-  HRANICE ŘEŠENÉHO ÚZEMÍ - DÍLČÍCH ZMĚN

INFORMACE

-  OZNAČENÍ LOKALIT
-  IDENTIFIKAČNÍ KÓD
-  IDENTIFIKAČNÍ KÓD ZRUŠENÉHO VPO NEBO VPS

PLOCHY A KORIDORY S MOŽNOSTÍ VYVLASTNĚNÍ

VĚŘEJNÁ INFRASTRUKTURA

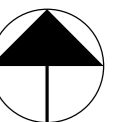
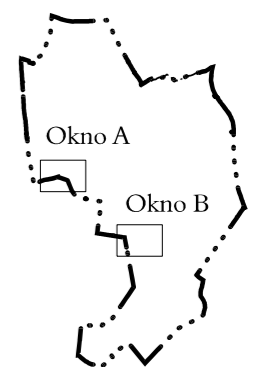
-  T- TECHNICKÁ INFRASTRUKTURA - PLOŠNĚ - ZRUŠENO

VĚŘEJNĚ PROSPĚŠNÁ OPATŘENÍ

-  VR - REVITALIZACE VODNÍCH TOKŮ A PLOCH - ZRUŠENO

ZÁZNAM O ÚČINNOSTI

Správní orgán, který územní plán vydal:	Zastupitelstvo obce Měnín
Datum nabytí účinnosti územního plánu:	
Pořizovatel:	Městský úřad Židlochovice
Oprávněná úřední osoba pořizovatele	Ing. Milan Komenda
Jméno a příjmení:	
Funkce:	vedoucí OŽPSÚ
Podpis:	
Razítko pořizovatele:	



Okno B

