

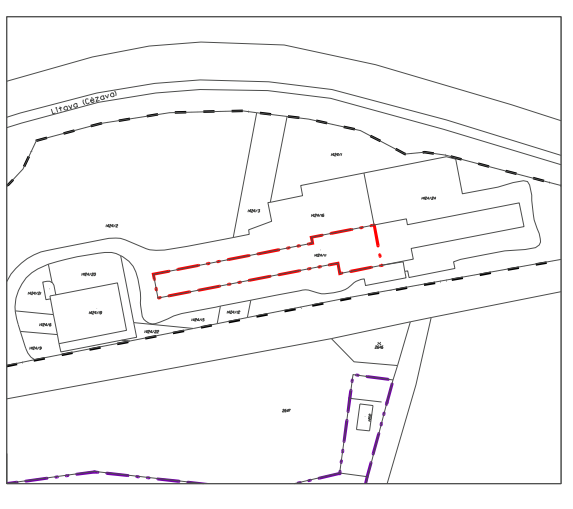
ORGANIZACE ÚZEMÍ

- HRANICE KATASTRU OBCE MĚNÍN
- HRANICE ŘEŠENÉHO ÚZEMÍ - DÍLČÍCH ZMĚN
- AKTUALIZOVANÁ HRANICE ZASTAVĚNÉHO ÚZEMÍ OBCE V ROZSAHU JEJÍCH ZMĚN
- ZRUŠENÁ HRANICE ZASTAVĚNÉHO ÚZEMÍ OBCE V ROZSAHU JEJÍCH ZMĚN
- NEZASTAVITELNÉ PLOCHY VE VYMEZENÉM ZASTAVĚNÉM ÚZEMÍ (S OHLEDEM NA ZAPRACOVANÝ "INTRAVILÁN")
- EVIDOVANÉ ZASTAVĚNÉ PLOCHY NA LESNÍCH POZEMCÍCH
- ZMĚNA HRANICE ZASTAVITELNÝCH PLOCH
- HRANICE PLOCH A KORIDORŮ, VE KTERÝCH JE ULOŽENO PROVERENÍ ZMĚNY VYUŽITÍ ÚZEMNÍ STUDII

ZMĚNA LEGENDY

- NEZASTAVITELNÉ PLOCHY OBYTNÉ ZÓNY - SOUČÁST PLOCH BYDLENÍ
- PLOCHY OBYTNÉ ZÓNY NEZASTAVITELNÉ STAVBAMI PRO BYDLENÍ

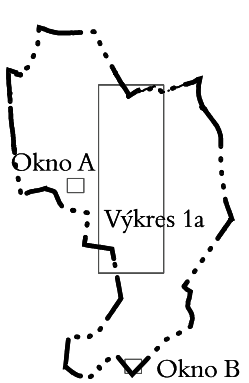
Okno A



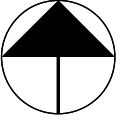
Okno B



ZÁZNAM O ÚČINNOSTI	
Správní orgán, který územní plán vydal:	Zastupitelstvo obce Měnín
Datum nabytí účinnosti územního plánu:	
Pořizovatel:	Městský úřad Židlochovice
Oprávněná třídící osoba pořizovatele:	Ing. Milan Komenda
Jméno a příjmení:	
Funkce:	vedoucí OZPSÚ
Podpis:	
Razítko pořizovatele:	



X6
zrušení návrhu zastavitelné plochy
dílčí změna 1.6



 <small>Ing. arch. IVO KABELÁČ, autorizovaný architekt ANENSKÁ 12, 602 00 BRNO</small>	MĚNÍN - ÚP - ZMĚNA č. 1	1a
	Výkres základního členění území	
zak.č. 1802	datum 3/12/2018	měřítko 1 : 5 000
digitalizace Zdeněk Drápal	POŘIZOVATEL: MěÚ Židlochovice	

