








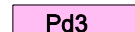

**Legenda:**

 hranice řešené plochy

**Podrobné podmínky pro vymezení pozemků:**

-  stávající parcelace v území dle KN k 30.4.2017
-  hranice nově vymezené parcelace - polohová odchylka viz textová část
-  podrobnější členění pozemků dle návrhu Studie dopravního řešení ul. Komenského

**Podrobné podmínky pro využití pozemků:**

-  **S** Pozemky pro stavby se smíšeným využitím
-  **B** Pozemky pro stavby bydlení
- Veřejná prostranství:**
-  **Pd1** Chodníky, dopravní obsluha pozemků
-  **Pd2** Veřejná zeleň
-  **Pd3** Doprava v klidu
-  **Pk** Dopravní komunikace

**Navržená regulace zástavby:**

-  stavební čára
-  stavební hranice

**ÚZEMNÍ STUDIE  
PŘESTAVBOVÉ PLOCHY  
PŘI UL. KOMENSKÉHO**

OZN. P7, P8, P9, P10 A P12 V ÚP ŽIDLOHOVICE

|  |   |
|--|---|
| POŘIZOVATEL:<br>Městský úřad Židlochovice<br>Odbor územního plánování a stavební úřad                                    | STUPEŇ ÚPD<br>ÚPP   |
| ZHOTOVITEL:<br>ING. ARCH. BARBORA JENČKOVÁ<br>ARCHITEKTONICKÁ KANCELÁŘ<br>JUGOSLÁVSKÁ 75 A, BRNO<br>TEL./FAX : 545211018 | ING. ARCH. BARBORA JENČKOVÁ<br>ARCHITEKTONICKÁ KANCELÁŘ<br>JUGOSLÁVSKÁ 75 A, BRNO<br>TEL./FAX : 545211018 |
| OBJEDNATEL<br>MĚSTO ŽIDLOHOVICE  | MĚŘÍTKO<br>1:500  |
|  | DATUM<br>LISTOPAD 2018  |