


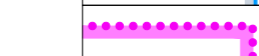




ÚZEMNÍ PLÁN SOBOTOVICE

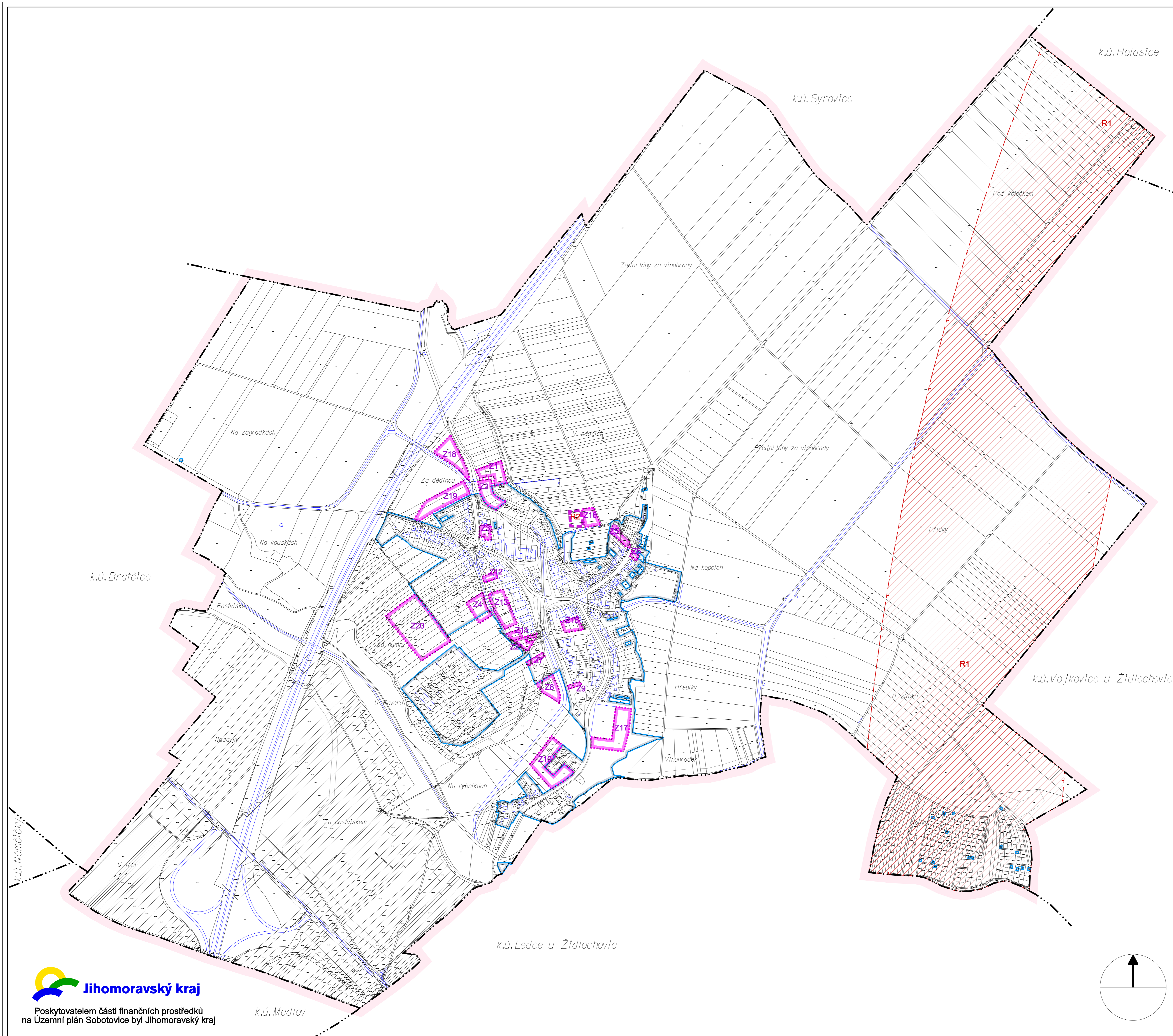


LEGENDA

ZÁKLADNÍ ČLENĚNÍ ÚZEMÍ

-  hranice řešeného území
-  hranice zastavěného území k 31.8.2017
-  hranice zastavitelných ploch Z1-10, Z12-21
-  hranice a koridor územní rezervy R1
-  hranice plochy územní rezervy R2

Nejsou vymezeny plochy přestavby. Nejsou vymezeny plochy, ve kterých je rozhodování o změnách v území podmíněno uzavřením dohody o parcelaci, zpracováním územní studie či vydáním regulačního plánu.



ÚPRAVA ÚPO NA ÚP

ZÁZNAM O ÚČINNOSTI	
Vydal správní orgán: ZASTUPITELSTVO OBCE SOBOTOVICE	
Datum nabytí účinnosti:	
Podpisatel: MĚSTSKÝ ÚŘAD ŽIDLOCHOVICE Odbor životního prostředí a stavební úřad	Úřední razítko:
Oprávněná úřední osoba: Ing. Milan Komenda vedoucí odboru	Podpis:

Podpisatel: Městský úřad Židlochovice
Projektant: Ing. arch. Jiří Hála, upraveno 09/2017

1 VÝKRES ZÁKLADNÍHO ČLENĚNÍ ÚZEMÍ

1 : 5 000

