




M 1:5000


0m 100m 0.5km 1.0km 2.5km

ÚZEMNÍ STUDIE

LOKALITA „X2, X3, X4 A X5“ V JALOVISKU, K.Ú. MĚNIN

LEGENDA

 **ŘEŠENÉ ÚZEMÍ**

 **MAPA KN**

ÚZEMNÍ STUDIE

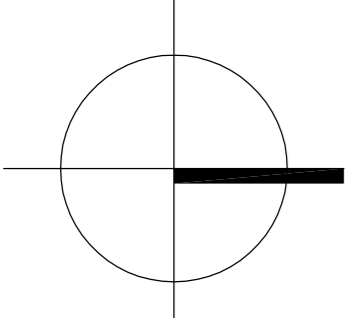
PORUČOVATEL: MĚSTSKÝ ÚŘAD ŽIDLŮCHOVICE - ODBOR ÚZEMNÍHO PLÁNOVÁNÍ A STAVEBNÍ ÚŘAD
 MASARYKOVA 100, 687 01 ŽIDLŮCHOVICE

ZPRACOVATEL: ATELIER DWG S.R.O. PEKAŘSKÁ 384/13, 602 00 BRNO

DATAUM: LEDEN 2016

MĚŘITKO: 1 : 5000

atelier.dwg
 PEKAŘSKÁ 384/13, 602 00 BRNO, IČ: 28 28 30 99
 TEL: +420 604 349 133 WWW.ATELIERDWG.CZ



Ing. arch. Petr Kejh
 autorizovaný architekt

01

SITUACE ŠIRŠÍCH VZTAHŮ