




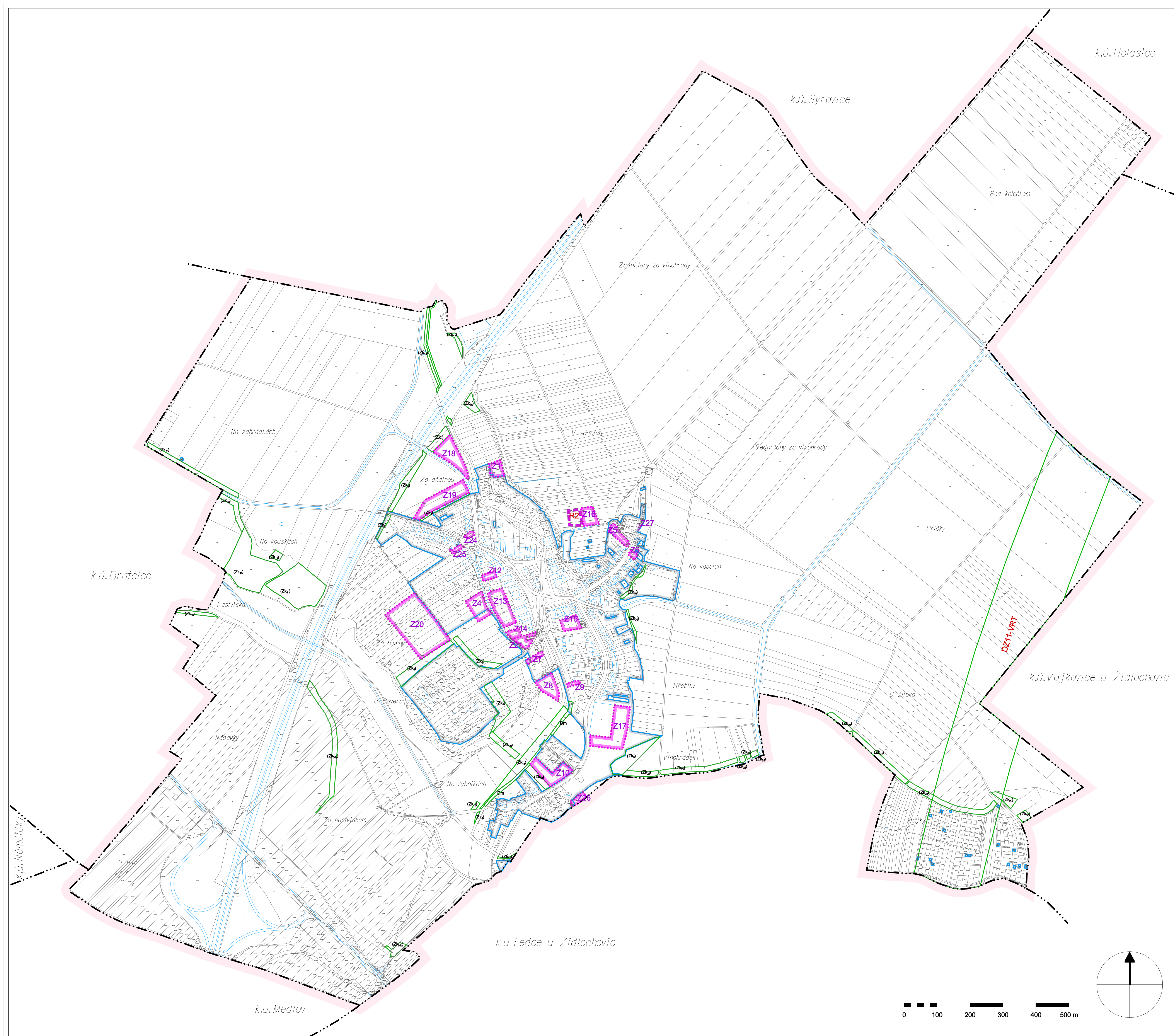


ÚPLNÉ ZNĚNÍ ÚZEMNÍHO PLÁNU SOBOTOVICE PO ZMĚNĚ č.1

ZÁKLADNÍ ČLENĚNÍ ÚZEMÍ

-  hranice řešeného území
-  hranice zastavěného území k 31.8.2021
-  hranice zastavitelných ploch Z1, Z4-10, Z12-21, Z24-27
-  hranice ploch změn v krajině Zk_{na}, Dm, DZ11-VRT
-  hranice územní rezervy R2

Nejsou vymezeny plochy přestavby. Nejsou vymezeny plochy, ve kterých je rozhodování o změnách v území podmíněno uzavřením dohody o parcelaci, zpracováním územní studie či vydáním regulačního plánu nebo části s prvky regulačního plánu.



ZÁZNAM O ÚČINNOSTI

Poslední změnu vydal správní orgán: Zastupitelstvo obce Sobotovice	
Pořadové číslo poslední změny: 1	
Datum nabytí účinnosti poslední změny:	
Pořizovatel: Městský úřad Židlochovice Obor životního prostředí a stavební úřad	Otisk úředního razítka:
Jméno a příjmení a funkce oprávněné úřední osoby pořizovatele: Ing. Milan Komenda vedoucí odboru	Podpis:

1 VÝKRES ZÁKLADNÍHO ČLENĚNÍ ÚZEMÍ

1 : 5 000