



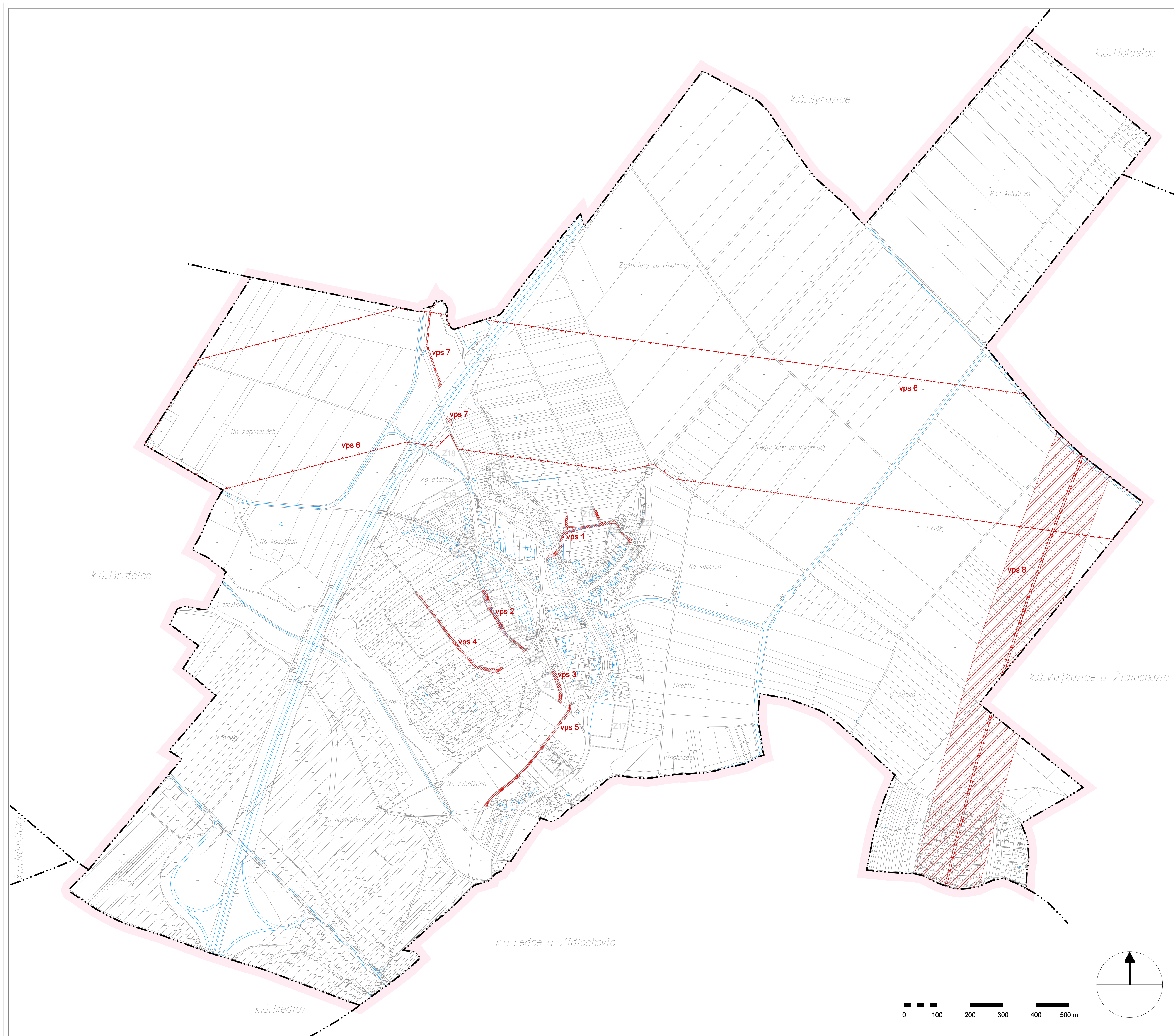


ÚPLNÉ ZNĚNÍ ÚZEMNÍHO PLÁNU SOBOTOVICE PO ZMĚNĚ č.1

- · — · — hranice řešeného území
- VYMEZENÍ VEŘEJNĚ PROSPĚŠNÝCH STAVEB, PRO KTERÉ LZE PŘÁVA K POZEMKŮM A STAVBÁM VYVLASTNIT**
-  plochy a koridory určené pro umístění veřejně prospěšných staveb dopravní a technické infrastruktury, ve kterých lze práva k pozemkům a stavbám vyvlastnit
 - vps 1** dopravní a technická infrastruktura k ploše Z16 V sádkách
 - vps 2** dopravní a technická infrastruktura k plochám Z4, Z13-14 U bytovky
 - vps 3** dopravní a technická infrastruktura k ploše Z8 U střediska
 - vps 4** dopravní a technická infrastruktura k ploše Z20 Za humny vedle farmy
 - vps 5** dopravní infrastruktura - koridor pro pěší
 -  **vps 6** elektrické vedení 400 kV vč. ochranného pásma ve vymezeném koridoru
 -  **vps 7** stezka pro cyklistickou dopravu a pro pěší
 -  **vps 8** vysokorychlostní železniční trať v koridoru DZ11-VRT
- Nejsou vymezena veřejně prospěšná opatření ani asanace.



ZÁZNAM O ÚČINNOSTI	
Poslední změnu vydal správní orgán: Zastupitelstvo obce Sobotovice	
Pořadové číslo poslední změny: 1	
Datum nabytí účinnosti poslední změny:	
Pořizovatel: Městský úřad Židlochovice Odbor životního prostředí a stavební úřad	Otisk úředního razítka:
Jméno a příjmení a funkce oprávněné úřední osoby pořizovatele: Ing. Milan Komenda vedoucí odboru	Podpis:

3 VÝKRES VEŘEJNĚ PROSPĚŠNÝCH STAVEB, OPATŘENÍ A ASANACÍ

1 : 5 000