

















LEGENDA

SPRÁVNÍ ČLENĚNÍ ÚZEMÍ








-  hranice správních obvodů obcí s rozšířenou působností
-  hranice katastrálních území
-  hranice řešeného území

-  plocha změny Z64 v severní části k.ú. Židlochovice
-  přístup do plochy změny Z64 - dopravní obsluha přes k.ú. Blučina

DOPRAVNÍ INFRASTRUKTURA

stav	návrh	
		dálnice
		silnice I. třídy a rychlostní silnice
		silnice II. třídy
		silnice III. třídy
		silnice II. třídy - II/416 Blučina, obchvat
		železniční dráha
		koridory cyklistické dopravy nadmístního významu
		krajský cyklistický koridor

TECHNICKÁ INFRASTRUKTURA

stav	návrh	
		elektrické vedení 110 - 400 kV
		ropovod a produktovod
		radioreléový spoj
		plynovod
		skupinový vodovod
		vodojem
		vodní zdroj

Z Á Z N A M O Ú Č I N N O S T I

Správní orgán, který změnu č. V územního plánu Židlochovice vydal:
Zastupitelstvo města Židlochovice

Datum nabytí účinnosti Změny č. V územního plánu Židlochovice:

Pořizovatel:





MĚSTSKÝ ÚŘAD ŽIDLOCHOVICE
Odbor životního prostředí a stavební úřad

Úřední razítko:





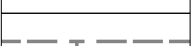
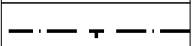
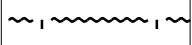


Ing. Ing. Milan Komenda
vedoucí OŽPSÚ MěÚ Židlochovice

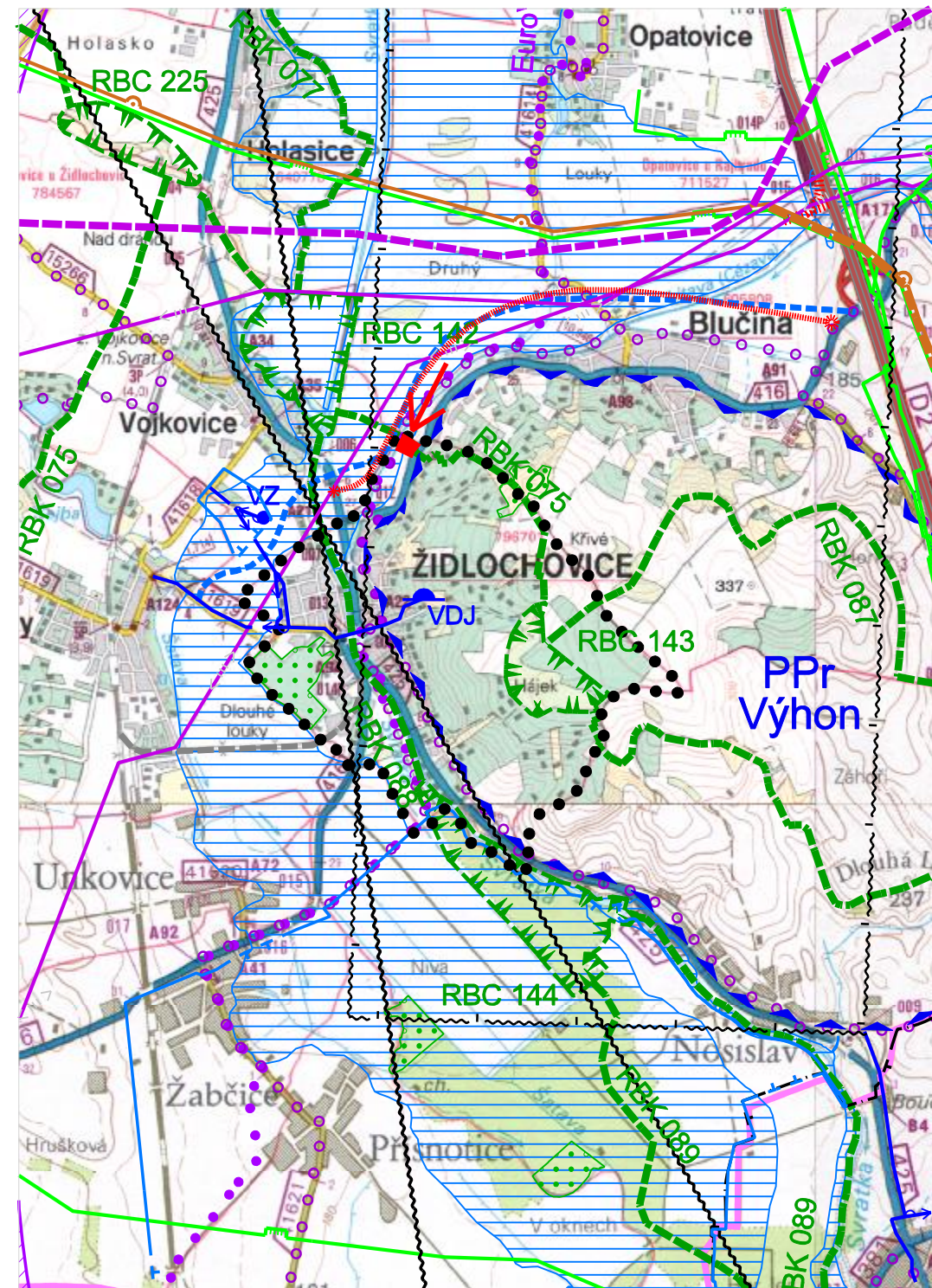
Podpis:

VYŠŠÍ ÚZEMNÍ SYSTÉM EKOLOGICKÉ STABILITY

	nadregionální biocentrum
	nadregionální biokoridor
	regionální biocentrum
	regionální biokoridor

OCHRANNÉ REŽIMY A LIMITY V ÚZEMÍ

	evropsky významná lokalita Natura 2000
	hranice přírodního parku
	vodní tok
	záplavové území Q ₁₀₀
	ochranné pásmo II. stupně vodního zdroje
	ochranné pásmo přibližovacího prostoru letiště Brno
	ochranné pásmo objektu důležitého pro obranu státu
	ochranné pásmo MO ČR s výškovým omezením nadzemních staveb 100-250 m nad terénem
	ochranné pásmo 5 km od radiolokačního zařízení Ministerstva obrany ČR



ZMĚNA Č.V ÚZEMNÍHO PLÁNU ŽIDLOCHOVICE

POŘIZOVATEL:
Městský úřad Židlochovice
Odbor životního prostředí
a stavební úřad

ZHOTOVITEL:

ING. ARCH. BARBORA JENČKOVÁ

OBJEDNATEL
město ŽIDLOCHOVICE

STUPEŇ ÚPD

ÚPN

ING. ARCH. BARBORA JENČKOVÁ
ARCHITEKTONICKÁ KANCELÁŘ
JUGOSLÁVSKÁ 75 A, BRNO
TEL./FAX: 546211018

MĚŘÍTKO 1:50000

DATUM SRPEN 2021

7. ZMĚNA Č.V - VÝKRES ŠIRŠÍCH VZTAHŮ